



Yethiopia

ኢትዮጵያ


Ethiopia



1127000 km²
115 Millions hab
PIB/hab 2300\$
Agriculture 35 %
Café
Textile

Itinéraire
Nord orthodoxe
Sud animiste
Est musulman

Le mythe fondateur



Le livre des Rois Bible

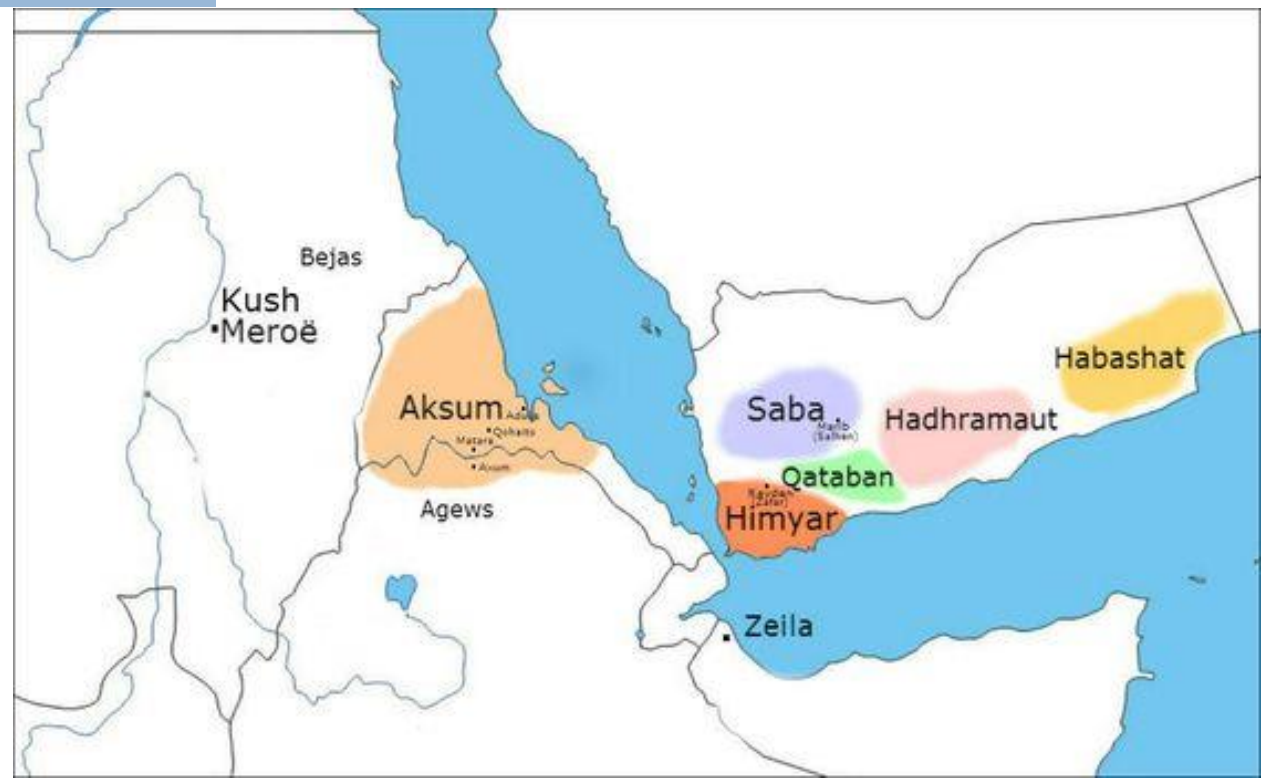


Piero della Francesca



Aksum et Saba

Le Royaume d'Aksum s'étendra à son apogée sur le sud de l'Égypte, une grande partie du Soudan, l'Érythrée, le Somaliland



3000 ans d'histoire ...

- 800/- 500 : un **royaume indigène D'mt** en relation avec les royaumes du Yémen dont les Sabéens
- 100 à 1000 : **le royaume d'Aksum.**

Apparition de l'écriture avec l'alphabet gé'ez (guèze).

330 **le roi Ezana se convertit au christianisme (orthodoxe copte)** sous l'influence du moine Fromence.

1140 à 1270 : **dynastie Zagwé** originaire du Nord

Gebre Mesqel, le « saint roi Lalibela » ordonne la construction d'églises taillées dans la roche

1270 **Yekuno Amlak ouvre la dynastie salomonide** : prospérité et expansion contre les sultanats


1527 **Lebne Dengel** vacille sous les coups d'Ahmed « Gragne », sultan musulman

1543 Les Portugais rétablissent la situation mais le pays est affaibli et désorganisé

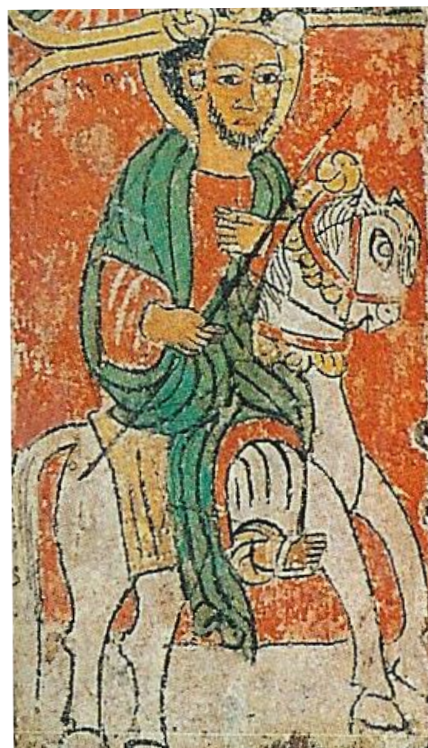
1621 **Les Jésuites** convertissent au catholicisme le souverain **Sousneyos**, ce qui engendre des troubles

1632 **Fasilides** remplace son père, chasse les Jésuites, et fonde Gondar comme capitale

1769-1855 : **Ere des Princes**, souverains à pouvoirs limités par les seigneurs locaux en combats incessants



1140
Fondation
de la
dynastie
Zagwé




Gebre Mesqel 1190-1225
Le saint roi Lalibela



1270
Yakonou Amlak renverse les Zagwé
Fondateur de la Dynastie Solomonide

Le moine Frumence 330



Zara Yakob
Le Sage
d'Abyssinie
1432-1468

*Repères de
l'Ethiopie
ancienne*

Lebne Dengel
1508 1540



Fasilides 1632-1667

L'Ethiopie moderne

Trois souverains vont façonner l'Ethiopie dans ses frontières d'aujourd'hui :

1855-1868 **Tewrodos II** qui centralise, unifie et repousse les pressions anglaises
(1869 *Ouverture du canal de Suez*)

1872-1889 **Yohannes IV** consolide en résistant aux Egyptiens, Soudanais, et Italiens (Dogali)

1889-1913 **Ménélik II** dit le grand Ménélik annexe les plateaux est sud ouest

lance la voie ferrée vers Djibouti

aux Italiens à Adoua en 1896

fonde Addis-Abeba,

impose une défaite

Sa fille Zweditou lui succède avec **Tafari Makonnen régent qui devient le Négus Haïlé Sélassié en 1930,**

Victoire des progressistes : adhésion à la SDN , abolition de l'esclavage, une 1ère constitution en 1931

1935 : **L'Italie déclare la guerre et occupe partiellement l'Ethiopie jusqu'en 1941**

1950 : L'ONU crée une entité séparée pour l'Erythrée rattachée par voie fédérale à l'Ethiopie

1974-1991 **DERG** = acronyme amahrique de gouvernement militaire provisoire de l'Ethiopie Socialiste

1994 : **Nouvelle Constitution**


Stabilité avec Méles Zenawi (Tigréen), décédé en 2012, malgré une guerre contre l'Erythrée

2018 : **Abiy Ahmed (Oromo) signe la paix avec l'Erythrée**

Tewrodos II
1855-1872



Yohannes IV
1872-1889



ras Alula Engeda



Menelik II



**Figures
de
l'Ethiopie
Moderne**



Ras Tafari Makonnen
Haïlé Sélassié 1930-1974



Mengistu Haïlé Mariam
La terreur rouge 1974-1991

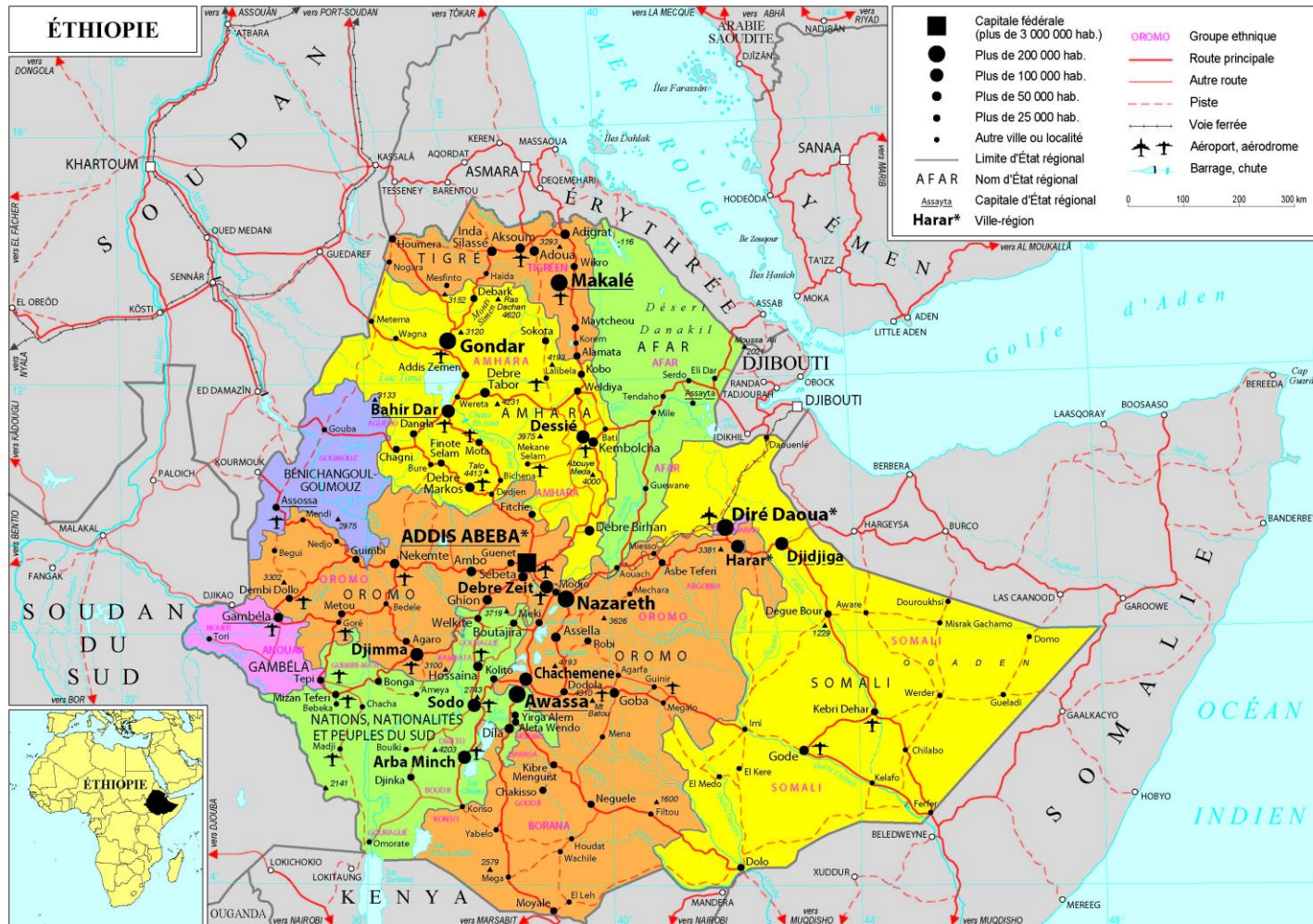


Meles Zenawi
1992-2012

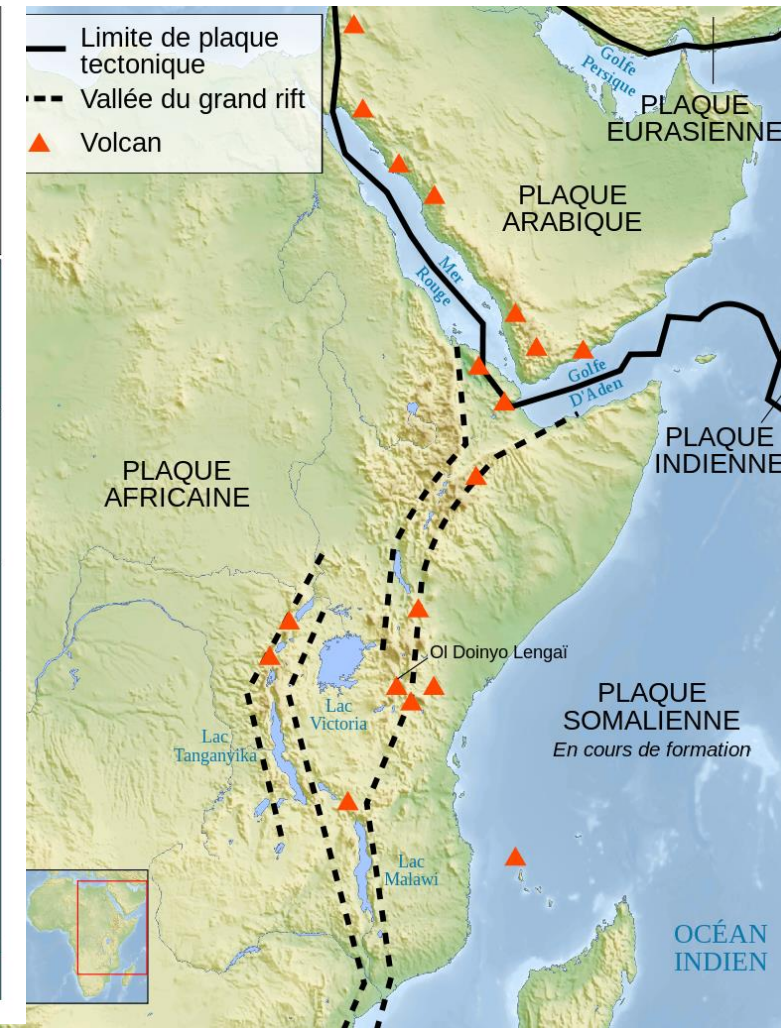
Le château d'eau de l'Afrique de l'Est

- Un vaste plateau central (moyenne 1800 à 2400m d'altitude)
- Plusieurs sommets > 4000 m dans une zone afro-alpine
- Savane et désert en Ogaden et Danakil (sous le niveau de la mer)
- Tropical au Sud-Ouest (vallée de l'Omo et ses barrages)
- Forte déforestation au 20ème siècle

Fédération 9 Killils + 2 zones urbaines



La Corne de l'Afrique s'éloigne en élargissant le Grand Rift



Langues et dialectes d'Éthiopie

90 langues correspondant à autant de groupes ethniques , plus de 200 dialectes

Principaux groupes :

gourage 3%,...)

...) dérivées de « koush »

sémitiques (amharique 29 % tigrina 5 %

couchitiques (oromo 29 %, sidamo 3 %,

omotiques (>40 : gamo 2 %, wolyaytta, Les 3 premiers font partie de la famille chadito-sémitique qui couvre le Nord de l'Afrique, la Péninsule Arabique et le Moyen-Orient



La pierre d'Ezana grec, sabéen, gè'ez

Gê'ez et Amharique

26 consonnes d'origine

Translittération	h	l	h	m	ś	r	s	k	b	t	ḥ	n	'
Ge'ez	ሀ	ለ	ሐ	መ	ሠ	ረ	ሰ	ቀ	በ	ተ	ኀ	ነ	አ
Translittération	k	w	'	z	y	d	g	t	p	ṣ	ṣ̣	f	p
Ge'ez	ከ	ወ	ዐ	ዘ	የ	ደ	ገ	ጠ	ጸ	ጶ	ፀ	ፈ	ፐ

+ 9 consonnes ajoutées
(amharique)
et 7 voyelles

- ä (ግዕዝ, « ge'ez »)
- u (ካዕብ, « ka'eb »)
- i (ሣልስ, « sals »)
- a (ራብዕ, « rabe »)
- é (ኃምስ, « hames »)
- »)
- e (ሳድስ, « sades »)
- o (ሳብዕ, « sabe »)

እኑሃ፡ለእመ፡ወሰዳ፡ፆሶቆብ፡
ለራሔል፡ወዳር፡ገብቃሉ፡ወበ
ክዩ፡ወዳድክ፡ለራሔል፡ካመ፡
ወልደ፡እኅቱ፡ለላባ፡ወእቱ፡ወ
ካመ፡ወልደ፡ርብቃ፡ወእቱ፡
ወሮክት፡ራሔል፡ወአደድዳዩ፡
ለአቡሃ፡ዘኋተ፡ጎገረ፡ወሰባ፡
ሰምዳ፡ግቃለ፡ሰመ፡ፆሶቆብ፡ወ
ልደ፡ርብቃ፡እኅቱ፡ሮክ፡ወተቀ
በሎ፡ወሐቀ፡ወሰዳ፡ወወሰ
ደ፡ቤቶ፡ወጎገር፡ለላባ፡ካሎ፡
ዘኋተ፡ጎገረ፡ወደቤሎ፡ለባ፡ለ
ፆሶቆብ፡እምኑ፡ዐጽምዮ፡ወእም
ኑ፡ሠጋዮ፡አኋተ፡ወጎበረ፡ምስሌ
ሆ፡ሠላሳ፡መዋዕለ፡
ወደቤሎ፡ለባ፡ለፆሶቆብ፡እ
ሰመ፡እኑዮ፡አኋተ፡ኢተቀኋደ፡
ለተ፡በካ፡ጎግረ፡ወሰባ፡ም
ጎተ፡ወእቱ፡ወቦቱ፡ለላባ፡ክል
ኤ፡አዋልድ፡ሰግ፡ለእኋተ፡ተል

Page de la Bible en
guèze

avec la possibilité d'une 8ème modification afin d'exprimer -wä ou -oa, et une 9ème -yä

soit de 182 (gê'ez) à 245 (amharique) caractères

Le café c'est sacré

5ème producteur de café au monde avec 380000 tonnes

2ème pour le bio

5 % de la production mondiale

Le *Coffea Arabica* est originaire de la province de Kaffa, au Sud-Ouest

Culture et boisson diffusées par les Yéménites musulmans puis Vénitiens et Hollandais

Nombreuses petites exploitations familiales < 10 ha

Harar le meilleur café séché au monde



Le Tigray

Capitale Mékélé 2450m

Le massif en grès
de Gheralta
aux allures
de Monument Valley

Les 1ères églises
taillées
dans la roche
horizontalement

On y parle le Tigrina
Foyer du FPLT
puis FPLE
qui fit chuter le DERG

Mékélé capitale
Aksum centre historique



Aksum 2130m

^{er}
Berceau du 1^{er} empire éthiopien
Centre spirituel religieux d'Éthiopie
Le Patriarche y séjourne en alternance avec Addis-Abeba
Les stèles témoignent de l'histoire des rois




L'Arche d'Alliance?



La fête du Mesqel

27 Septembre: fin de la saison des pluies
Commémoration de la découverte de la Vraie Croix
par l'impératrice Hélène
On porte le gabi, toge qui enroule le corps de la tête aux pieds



Les Monts Simien

(1600-4500m)

Enorme plateau de roches basaltiques érodées
Patrimoine mondial de l'UNESCO
Ras Dashen 4543m

Les singes-lions « *Geladas* »
au « coeur qui saigne »



Gondar ^{2300m} _{er}

Fasilides, Yohannes 1^{er}, Iyasou 1^{er} Le Grand



Fasilides chasse les Jésuites en 1632
Choisit Gondar pour capitale en 1636

Le « Fasil Guebbi »
encadre les châteaux de cette lignée

1699 Iyasou y reçoit Poncet envoyé de Louis XIV



Lac Tana

Nil Bleu 1850m

près de **Bahir Dar**

capitale de l'Amhara

Lac Tana 3500 km² (Léman 580 km²)

Source du Nil Bleu

Monastères sur les nombreuses îles



Les Eglises monolithiques de Lalibela (2630m)

Capitale de l'empire Zagwé 11-12ème siècles
Le roi Gebre Mesqel (1190-1225) sépare
l'Église Ethiopienne du patriarcat d'Alexandrie

Difficultés pour se rendre à Jérusalem
Il décide de construire une Jérusalem noire :
7 églises au N-O 4 églises au S-E
Bet Giyorgis à l'écart
toutes creusées dans la roche



Le Teff et l'Injera



Le *teff* culture endémique inconnue en Europe
Sans gluten, 15 % de protéines,
Contient sa levure symbiotique

Sa lente fermentation donne l'*injera*
légèrement aigrelette et amère
qui sert à la fois d'aliment, de plat, et de couverts



Ethnies du Sud

La région des Nations, Nationalités, et Peuples du Sud est traversée par :

- le chapelet de lacs du Grand Rift, avec crocodiles, hippopotames, et oiseaux
- la vallée de l'Omo qui se jette dans le lac Turkana à la frontière avec le Kenya.

De nombreuses ethnies aux modes de vie ancestraux.

La basse vallée de l'Omo compte environ 80 ethnies dont certaines se peignent le corps




*Tribu Morsi
Vallée de
l'Omo*

*Dans les environs d'Arba Minch,
exemple de deux communautés
aux fonctionnements très différents :
Les Dorzé
Les Konso*



Les Dorzé (2700m)

Sur les flancs du Mont Guge 4200m
Maisons en forme de ruche et de tête d'éléphant
Le fourrage est apporté aux bêtes
On y cultive l'enset, faux bananier, dont on fabrique un pain fermenté (sans levain), le kocho



Les Konso (1700m)

Communauté dans une zone aride avec cultures en terrasses
Villages compacts et fortifications en pierres
Sous-communautés hiérarchisées
Pratique de tissage à la main
Traditions funéraires avec totems



Harar (1850m) 4 ou 5ème ville sainte de l'Islam ?

Origine arabe au 13ème siècle

Foyer théologique musulman au 17-18èmes siècles

Ville fortifiée, soumise par Ménélik II en 1887

Confiée à son cousin le ras Makonnen, père de Tafari


Centre commercial majeur vers l'Inde et le Moyen Orient

200000 habitants

Repas traditionnel des hyènes

le soir

aux portes de la ville



Harar et Rimbaud

Architecture mêlée arabe, italienne, française, grecque
Base de Rimbaud dans le commerce de café et d'armes
Centre du marché du Qat

Dire Dawa (1280m) Etape (1902) du chemin de fer Djibouti-Addis terminé en 1917
4ème ville du pays, 260000 habitants, porte de l'Ogaden, vers la Somalie



Le barrage de la Renaissance

GERD = Great Ethiopian Renaissance Dam

A 500m d'altitude et 15 Km de la frontière avec le Soudan
6450 MW (CNR 3107 3 Gorges 22500 Aswan 2100)
Plus grand barrage hydroélectrique d'Afrique
74 milliards de m³ : le remplissage pose problème à l'Égypte
Le Nil Bleu fournit les 2/3 de l'eau en aval
Les populations des bassins des Nils Bleu et Blanc vont doubler
d'ici 2050
Celle de l'Éthiopie de 110 à 180 millions



Bêta Israël / Les Falachas



Trois hypothèses sur leur origine :

- descendants des accompagnateurs du prince Ménélik fils du Roi Salomon et de la Reine de Saba
- descendants de la tribu de Dan, une des 10 tribus perdues d'Israël chassées par les Assyriens
- L'ADN révèle une ascendance non-africaine en lignée paternelle (Edith Bruder) ; des sémites venus d'ailleurs auraient épousé des femmes africaines



Reconnaissance par Israël en 1975
Deux grands vagues de retour en 1983-1984 et

1991-1992

2017 148000 Israéliens d'origine éthiopienne
Intégration difficile, ségrégation, racisme

L'Erythrée : amie, ennemie ?

Histoire commune avec l'Éthiopie pendant 2000 ans
6 millions d'habitants

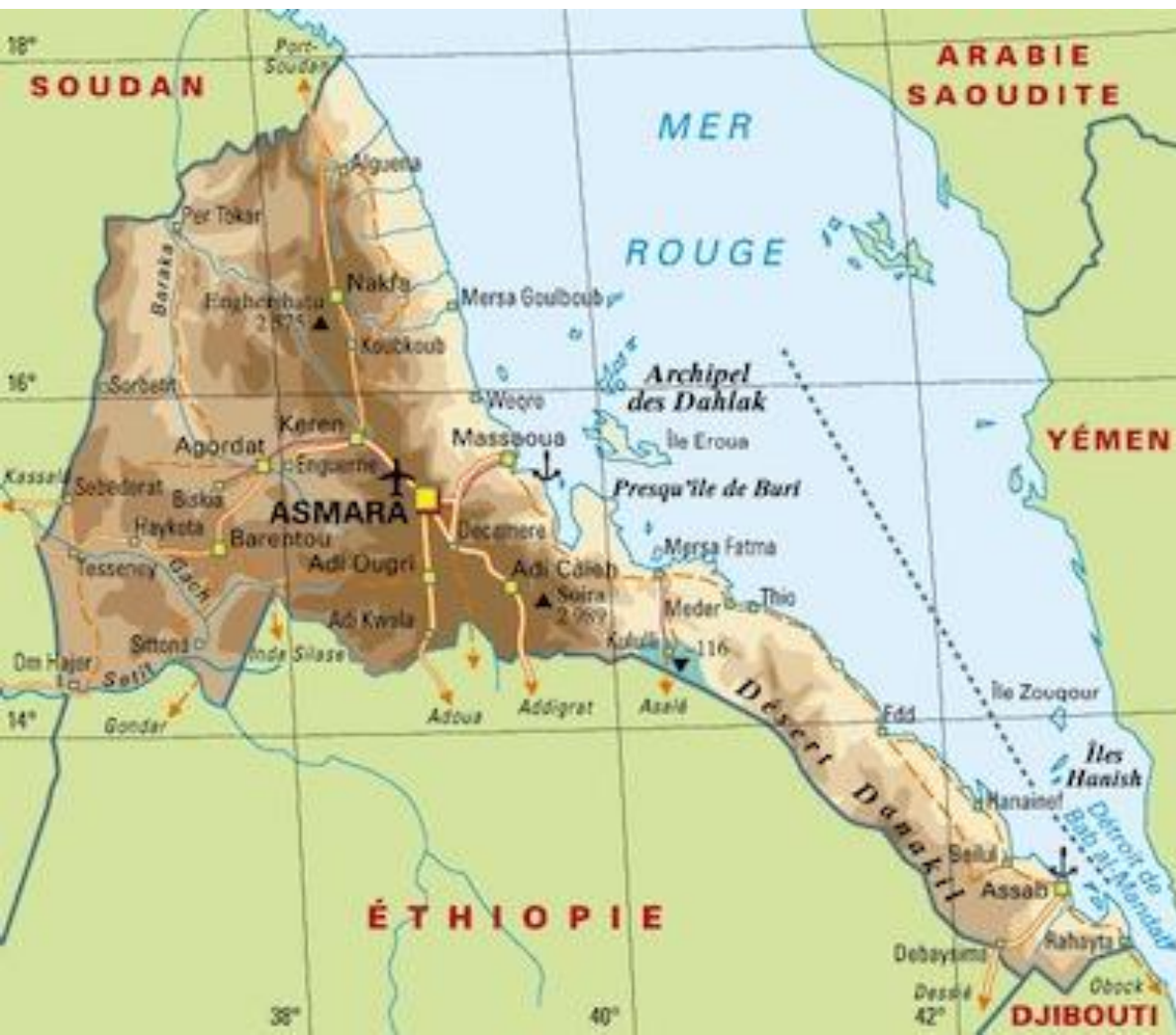
Colonie italienne en 1890

Fusion forcée avec l'Éthiopie en 1948 puis 1962

Guerilla FPLE de 1975 à 1988, appui du FPLT

Référendum d'indépendance en 1993

Guerre avec l'Éthiopie 1998-2000 (Badmé)



Lucy

3,18 millions d'années

Hadar, Région Afar, rive gauche de l'Awash

« le squelette le moins incomplet d'une préhumaine parmi les plus anciennes » (Yves Coppens)

Pas la plus vieille femme au monde ni notre grand'mère

1,10 m 30 kgs bipède mais encore arboricole

52 fragments osseux sur les 206 d'un squelette complet

